

**AII' ENTE DELEGATO** COMUNTA' MONTANA CALORE SALERNITANO  
(Comunità Montana, Amministrazione Provinciale, Città Metropolitana)

**AI SUAF** \_\_\_\_\_  
(se attivo)

**OGGETTO:** L.R. 11/96 e ss.mm. e ii. – Regolamento di attuazione n° 3/2017 - **Autorizzazione al taglio art. 30 comma 1 lettere a e b** ( *cedui, semplici, matricinati e composti, boschi ad alto fusto e cedui in conversione*) **in assenza di Piano di Gestione Forestale - PRIVATI**

PARTE RISERVATA AL RICHIEDENTE			
Il/la sottoscritto/a <u>Manzi Arcangelo rapp.te legale della Manzi Legnami srls</u>			
Nato a <u>Monteforte Cilento</u>		Il <u>23</u> / <u>07</u> / <u>1969</u>	
Residente a <u>sede legale Magliano Vetere</u>	Via/Piazza <u>Areanara</u>	N° <u>1</u>	
Telefono ...../.....cell...../.....		Fax.....	
e-mail o PEC <u>r.cataldo@epap.conafpec.it</u> .....@.....			

Ai sensi del Regolamento regionale n°3/2017 e *smi* (di seguito indicato come *Regolamento*), art. 30

**CHIEDE**

a codesto Spett.le Ufficio **l'autorizzazione al taglio della superficie boscata, da utilizzare in assenza di un Piano di Gestione Forestale, costituita** : (barrare la voce che interessa)

- da cedui, semplici, matricinati e composti** per superfici complessive maggiori o pari a 3 ettari e minori di 10 ettari ;
- da boschi ad alto fusto** per superfici complessive maggiori o pari a 0,5 ettari e minori di 10 ettari ;
- da cedui in conversione** per superfici complessive maggiori o pari a 0,5 ettari e minori di 10 ettari ;

identificata con i dati riportati nella tabella seguente:

N.	Comune	Località	Foglio	Particella	Superficie catastale (Ha.ca.aa)	Superficie intervento (Ha.ca.aa)
1	Felitto		13	11	0.50.23	0.50.00
2	Felitto		13	14	0.23.90	0.20.00
3	Felitto		13	144	0.17.75	0.15.00
4	Felitto		13	168	0.10.20	0.10.00
<b>Totale superficie</b>					<b>1.02.08</b>	<b>0.95.00</b>

A tal fine, consapevole delle responsabilità penali conseguenti a dichiarazioni non veritiere e falsità negli atti, nonché delle conseguenze amministrative in merito alla decadenza dei benefici eventualmente conseguenti al provvedimento emanato sulla base di dichiarazioni non veritiere

**DICHIARA**

sotto la propria responsabilità ed ai sensi e per gli effetti di cui all'art. 47 del DPR 28/12/2000 n. 45

1. **di essere abilitato** a presentare la presente comunicazione inerente le superfici boscate oggetto di intervento in quanto:

- Proprietario delle stesse;
- Possessore delle stesse in virtù del seguente titolo \_\_\_\_\_;
- Acquirente del soprassuolo, munito di delega del proprietario o del possessore (*allegare atto di delega o documento comprovante l'acquisto soprassuolo boschivo*)

2. che l'intervento oggetto della presente comunicazione **non comporta violazione di diritti di terzi**;
3. che il corpo aziendale non comprende boschi di superficie accorpata superiore a 10 ettari e che ai fini della presente richiesta **non si è proceduto ad un artificioso frazionamento della superficie boscata in possesso**;
4. che procederà all'esatta individuazione sul terreno dei confini delle superfici in cui sono previsti gli interventi;
5. che il sito oggetto di intervento è **sottoposto ai vincoli seguenti**:

- **VINCOLO IDROGEOLOGICO (RDL 3267/1923, L.R. 11/96 e smi)** SI'  NO
- **AMBIENTALE** NO  SI'  che il sito oggetto di intervento è **sottoposto ai vincoli seguenti**:
- **SIC**  (*codice* ZSC IT8050031: "Monte Soprano, Monte Vesole e gole del calore" \_\_\_\_\_)
  - **ZPS**  (*codice* IT8050053 \_\_\_\_\_ Monte Soprano e Monte Vesole \_\_\_\_\_)
- **AREA PROTETTA** SI  (*denominazione*) \_\_\_\_\_ **Zona B1**  
NO
- **USO CIVICO** SI'  NO
- **ALTRI** SI'  NO  (*specificare*) \_\_\_\_\_

6. **che il bosco non rientra tra quelli considerati in situazione speciale di cui all'art. 26 del Regolamento<sup>1</sup>**

7. **che il bosco si compone delle specie seguenti**:

- a) specie prevalente Leccio
- b) specie secondarie Castagno

8. **che l'ultimo taglio** è stato effettuato nell'anno 1993 e che l'età del bosco è pari ad anni 30

9. Eventuali tagliate a raso (ivi incluse quelle con riserva di matricine nei cedui) effettuate nei precedenti tre \_\_\_\_\_

<sup>1</sup> si considerano in situazioni speciali:

- a) i boschi ricadenti in aree dichiarate a rischio idrogeologico elevato (R3) o molto elevato (R4) dal Piano (Stralcio) di Assetto Idrogeologico (P.A.I. – P.S.A.I.), redatto dalle Autorità di Bacino competenti;
- b) i boschi in situazione speciale individuati dal Piano Forestale Regionale e dai Piani di Gestione Forestale;
- c) i boschi per la raccolta dei materiali di base, individuati ai sensi della Direttiva 1999/105/CEE ed iscritti nel libro regionale dei materiali di base, istituito ai sensi del Decreto Legislativo 19 novembre 2003, n. 386;
- d) i boschi ricadenti in aree tartufigole, individuate ai sensi della normativa nazionale e regionale di settore, così come definite all'articolo 3, comma 2, della L. R. 20 giugno 2006, n. 13 (Disciplina per la raccolta, coltivazione e commercio dei tartufi freschi o conservati destinati al consumo e tutela degli ecosistemi tartufigeni) e ss.mm.ii..

anni, nel caso di boschi cedui o le utilizzazioni effettuate negli ultimi cinque anni, nel caso di boschi di alto fusto, in continuità <sup>2</sup> con il bosco da sottoporre al taglio, anche su proprietà diverse da quella del richiedente l'autorizzazione:

---

---

10. **che la forma di governo è :** (compilare solo nel caso di taglio colturale)

<input type="checkbox"/> ceduo semplice	<input type="checkbox"/> fustaia coetanea
<input checked="" type="checkbox"/> ceduo matricinato	<input type="checkbox"/> fustaia disetanea
<input type="checkbox"/> ceduo composto	<input type="checkbox"/> altro (specificare)_____
<input type="checkbox"/> fustaia transitoria	

11. **che il tipo di taglio** che verrà effettuato è: (compilare solo nel caso di taglio colturale)

<input checked="" type="checkbox"/> a ceduo con rilascio di matricine	<input type="checkbox"/> di sementazione in fustaia
<input type="checkbox"/> diradamento in fustaia	<input type="checkbox"/> di sgombero in fustaia
<input type="checkbox"/> secondario in fustaia	<input type="checkbox"/> di avviamento ad alto fusto
<input type="checkbox"/> a scelta in fustaia disetanea	<input type="checkbox"/> altro (specificare)_____

12. che l'intervento oggetto della presente comunicazione sarà seguito nel rispetto delle disposizioni di cui alle vigenti Prescrizioni di Massima e Polizia Forestale, che dichiara di conoscere e comprendere, con le seguenti modalità :

<input checked="" type="checkbox"/> ceduo matricinato : art. 65	<input type="checkbox"/> taglio in fustaia : art. 70
<input type="checkbox"/> ceduo composto: art. 66	<input type="checkbox"/> avviamento ad alto fusto di ceduo invecchiato art. 71
<input type="checkbox"/> ceduo senza matricine : art. 67	

13. **che l'intervento sarà eseguito :**

- in proprio
- dalla ditta di seguito identificata
- Nominativo o ragione sociale MANZI LEGNAMI SRLS
- Partita IVA \_\_\_\_\_
- Sede legale MAGLIANO VETERE
- Indirizzo VIA ARENARA 1
- telefono \_\_\_\_\_ e-mail/PEC \_\_\_\_\_

14. **che i residui dell'utilizzazione boschiva saranno destinati a:**

\_\_\_\_\_

smaltiti a norma di legge

\_\_\_\_\_

**DICHIARA ALTRESI'** che le opere connesse alle operazioni di taglio saranno eseguite:

- impiegando la viabilità, gli imposti e le altre opere già esistenti, che saranno oggetto solo

<sup>2</sup> Si definiscono contigue alle tagliate di utilizzazione dei boschi cedui o di alto fusto le superfici di bosco ad esse confinanti, che siano state oggetto di taglio di utilizzazione, rispettivamente, nei tre anni precedenti o nei cinque anni precedenti o che risultino transitoriamente prive del soprassuolo a causa d'incendi o di altre cause naturali o antropiche.

di manutenzione ordinaria, ove necessaria, in conformità a quanto previsto all'art. 165 comma 1 lettera b) del Regolamento Forestale;

impiegando la viabilità, gli imposti e le altre opere già esistenti, in cui si rendono necessari gli interventi di ripristino e/o manutenzione straordinaria per i quali si impegna a presentare dichiarazione in conformità a quanto previsto all'art. 164 comma 1 lettera c) e d) del Regolamento Forestale;

utilizzando le seguenti nuove opere di cui agli articolo 80 del Regolamento Forestale, per le quali si impegna a richiede l'autorizzazione prevista dall'art. 81 del Regolamento Forestale;

altro \_\_\_\_\_

## SI IMPEGNA

- a non iniziare i lavori prima del rilascio dell'autorizzazione richiesta e dell'espletamento, se del caso, della procedura di Valutazione d'Incidenza, ai sensi del DPR 8 settembre 1997 e ss.mm.ii e del Regolamento regionale n.1/2010 (DPGRC n°9 del 29 gennaio 2010);
- a comunicare all'UOD STP e al Comando Stazione dei Carabinieri Forestale competenti per territorio **la data di avvio dei lavori di taglio almeno 5 gg prima e trasmettere (se del caso) copia del provvedimento relativo all'espletamento della procedura di Valutazione d'Incidenza**, ai sensi del DPR 8 settembre 1997 e ss.mm.ii e del Regolamento regionale n.1/2010 (DPGRC n°9 del 29 gennaio 2010);
- a consentire e garantire accesso alle persone incaricate all'istruttoria e al controllo dell'attività oggetto di dichiarazione;
- ad adottare comunque ogni cautela necessaria ad evitare alterazioni idrogeologiche dell'area oggetto dei lavori nonché danni a persone od a cose, dei quali resterà comunque unico responsabile, impegnandosi a tenere sollevata la amministrazione da ogni controversia o rivendicazione da partedi terzi

Allega alla presente :

- Planimetria catastale in scala 1:2.000 o 1:4.000, con l'indicazione della superficie boscata cadente al taglio e di quella delle eventuali tagliate in continuità, indicate al precedente punto 7);
- Visura Catastale;
- Copia atti autorizzativi in relazione alla presenza dei vincoli di cui al punto 5;
- **(per i boschi di alto fusto )** Relazione di taglio art. 32 del Regolamento
- **(per i cedui in conversione)** Relazione di taglio art. 32 del Regolamento contenente i dati di cui al comma 2, lettere a), b), c), d), f), g), h), j), k), l), m), o) e inoltre:
  - a) l'indicazione dei criteri e la descrizione del metodo di conversione adottato in accordo, se ne ricorrono le condizioni, con le disposizioni del P.G.F. Vigente;
  - b) I cronoprogramma di attuazione dei tagli di avviamento, fino al taglio di rinnovazione in accordo, se ne ricorrono le condizioni, con le disposizioni del P.G.F. Vigente;
- Fotocopia documento di riconoscimento
- atto di delega di cui al punto 1 (se acquirente del soprassuolo)

Il/La sottoscritto/a dichiara di essere consapevole che **è fissato in 30 giorni** il termine massimo del procedimento avviato alla data di ricevimento di questa istanza da parte del ente delegato.

Il/La sottoscritto/a autorizza inoltre l'Amministrazione Regionale al trattamento dei dati personali comunicati nella presente richiesta, che verranno utilizzati in conformità con quanto previsto dal D.Lgs. n. 196/03 (Codice in materia di protezione dei dati personali).

Luogo e data Magliano Vetere

IL DICHIARANTE

\_\_\_\_\_

## AVVERTENZE

**Non sono considerate ricevibili e pertanto verranno archiviate richieste inoltrate su modelli diversi dal presente e non compilate in tutte le sue parti.**



Catasto terreni  
**Visura attuale per immobile**  
Situazione degli atti informatizzati al 02/09/2023



Immobile di catasto terreni



Causali di aggiornamento ed annotazioni

**Informazioni riportate negli atti del catasto al 02/09/2023**

**Dati identificativi:** Comune di FELITTO (D527) (SA)

Foglio 13 Particella 11

**Classamento:**

**Redditi:** dominicale Euro 0,78

agrario Euro 0,26

Particella con qualità: BOSCO CEDUO di classe  
2

Superficie: 5.023 m<sup>2</sup>

**Ultimo atto di aggiornamento:** FRAZIONAMENTO del 12/10/1979 Pratica n. SA0237435 in atti dal 18/07/2013 (n. 18.1/1979)

> **Dati identificativi**

Comune di FELITTO (D527) (SA)

Foglio 13 Particella 11

Impianto meccanografico del 30/06/1975

> **Dati di classamento**

**Redditi:** dominicale Euro 0,78

agrario Euro 0,26

Particella con qualità: BOSCO CEDUO di classe  
2

Superficie: 5.023 m<sup>2</sup>

FRAZIONAMENTO del 12/10/1979 Pratica n.  
SA0237435 in atti dal 18/07/2013 (n. 18.1/1979)

> **Intestazione attuale dell'immobile - totale intestati: 1**

> **1. RIZZO Grazia (CF RZZGRZ48A66D527N)**

nata a FELITTO (SA) il 26/01/1948

Diritto di: Proprieta' per 1/1 Regime: bene  
personale (deriva dall'atto 1)

1. Atto del 25/07/2013 Pubblico ufficiale CARBONE  
CARLO Sede ROCCADASPIDE (SA) Repertorio n.  
711 - DONAZIONE ACCETTATA Nota presentata con  
Modello Unico n. 25550.1/2013 Reparto PI di  
SALERNO in atti dal 08/08/2013



Direzione Provinciale di Salerno  
Ufficio Provinciale - Territorio  
Servizi Catastali

Data: **02/09/2023**  
Ora: **12:10:10**  
Numero Pratica: **T19212/2023**  
Pag: **2 - Fine**

*Tributi speciali: Euro 1,350*

Catasto terreni  
**Visura attuale per immobile**  
Situazione degli atti informatizzati al 02/09/2023



Immobile di catasto terreni



Causali di aggiornamento ed annotazioni

---

**Informazioni riportate negli atti del catasto al 02/09/2023**

**Dati identificativi:** Comune di FELITTO (D527) (SA)

Foglio 13 Particella 14

**Classamento:**

**Redditi:** dominicale Euro 5,55 Lire 10.755

agrario Euro 3,70 Lire 7.170

Particella con qualità: **CAST FRUTTO** di classe 1

Superficie: **2.390 m<sup>2</sup>**

**Ultimo atto di aggiornamento:** Impianto meccanografico del 30/06/1975

---

> **Dati identificativi**

Comune di **FELITTO (D527) (SA)**

Foglio 13 Particella 14

Partita: **3518**

Impianto meccanografico del 30/06/1975

---

> **Dati di classamento**

**Redditi:** dominicale Euro 5,55 Lire 10.755

agrario Euro 3,70 Lire 7.170

Particella con qualità: **CAST FRUTTO** di classe 1

Superficie: **2.390 m<sup>2</sup>**

Impianto meccanografico del 30/06/1975



> **Intestazione attuale dell'immobile - totale intestati: 5**

---

> **1. FLORIMONTE Benito**  
**(CF FLRBNT62H30D527P)**  
nato a FELITTO (SA) il 30/06/1962  
Diritto di: Proprieta' per 1/5 (deriva dall'atto 1)

1. DENUNZIA (NEI PASSAGGI PER CAUSA DI MORTE) del 01/11/2022 Sede TFQ Registrazione Volume 88888 n. 240491 registrato in data 23/05/2023 - SUCCESSIONE DI RESCINITI ANTONIETTA Voltura n. 27362.1/2023 - Pratica n. SA0122621 in atti dal 03/08/2023

> **2. FLORIMONTE Giuseppe**  
**(CF FLRGPP64P26D527A)**  
nato a FELITTO (SA) il 26/09/1964  
Diritto di: Proprieta' per 1/5 (deriva dall'atto 1)

> **3. FLORIMONTE Raffaella**  
**(CF FLRRFL55R50D527K)**  
nata a FELITTO (SA) il 10/10/1955  
Diritto di: Proprieta' per 1/5 (deriva dall'atto 1)

> **4. FLORIMONTE Rosa**  
**(CF FLRRSO57S69D527N)**  
nata a FELITTO (SA) il 29/11/1957  
Diritto di: Proprieta' per 1/5 (deriva dall'atto 1)

> **5. FLORIMONTE Vito**  
**(CF FLRVTI60B25D527K)**  
nato a FELITTO (SA) il 25/02/1960  
Diritto di: Proprieta' per 1/5 (deriva dall'atto 1)

---

*Visura telematica*

*Tributi speciali: Euro 1,350*

Catasto terreni  
**Visura attuale per immobile**  
Situazione degli atti informatizzati al 02/09/2023



Immobile di catasto terreni



Causali di aggiornamento ed annotazioni

---

**Informazioni riportate negli atti del catasto al 02/09/2023**

**Dati identificativi:** Comune di **FELITTO (D527) (SA)**

Foglio **13** Particella **144**

**Classamento:**

**Redditi:** dominicale **Euro 4,13 Lire 7.988**

agrario **Euro 2,75 Lire 5.325**

Particella con qualità: **CAST FRUTTO** di classe **1**

Superficie: **1.775 m<sup>2</sup>**

**Ultimo atto di aggiornamento:** Impianto meccanografico del 30/06/1975

---

> **Dati identificativi**

Comune di **FELITTO (D527) (SA)**

Foglio **13** Particella **144**

Partita: **4544**

Impianto meccanografico del 30/06/1975

---

> **Dati di classamento**

**Redditi:** dominicale **Euro 4,13 Lire 7.988**

agrario **Euro 2,75 Lire 5.325**

Particella con qualità: **CAST FRUTTO** di classe **1**

Superficie: **1.775 m<sup>2</sup>**

Impianto meccanografico del 30/06/1975

> **Intestazione attuale dell'immobile - totale intestati: 4**

---

- > **1. GORRERA Maria**  
(CF GRRMRA08A41D527F)  
nata a FELITTO (SA) il 01/01/1908  
Diritto di: Proprieta' per 3/9 (deriva dall'atto 1)
- > **2. RIVIELLO Antonio**  
(CF RVLNTN27L07D527L)  
nato a FELITTO (SA) il 07/07/1927  
Diritto di: Proprieta' per 2/9 (deriva dall'atto 1)
- > **3. RIVIELLO Gerardo**  
(CF RVLGRD25A05D527F)  
nato a FELITTO (SA) il 05/01/1925  
Diritto di: Proprieta' per 2/9 (deriva dall'atto 1)
- > **4. RIVIELLO Giuseppina**  
(CF RVLGPP29P42D527O)  
nata a FELITTO (SA) il 02/09/1929  
Diritto di: Proprieta' per 2/9 (deriva dall'atto 1)

1. DENUNZIA (NEI PASSAGGI PER CAUSA DI MORTE) del 10/12/1980 - UR Sede EBOLI (SA) Registrazione Volume 200 n. 81 registrato in data 09/06/1981 - Voltura n. 140282 in atti dal 20/05/1989

---

*Visura telematica*

*Tributi speciali: Euro 1,350*

Catasto terreni  
**Visura attuale per immobile**  
Situazione degli atti informatizzati al 02/09/2023



Immobile di catasto terreni



Causali di aggiornamento ed annotazioni

Informazioni riportate negli atti del catasto al 02/09/2023

**Dati identificativi:** Comune di FELITTO (D527) (SA)

Foglio 13 Particella 168

**Classamento:**

**Redditi:** dominicale Euro 2,37 Lire 4.590

agrario Euro 1,58 Lire 3.060

Particella con qualità: **CAST FRUTTO** di classe 1

Superficie: 1.020 m<sup>2</sup>

**Ultimo atto di aggiornamento:** Impianto meccanografico del 30/06/1975

> **Dati identificativi**

Comune di FELITTO (D527) (SA)

Foglio 13 Particella 168

Partita: 5463

Impianto meccanografico del 30/06/1975

> **Dati di classamento**

**Redditi:** dominicale Euro 2,37 Lire 4.590

agrario Euro 1,58 Lire 3.060

Particella con qualità: **CAST FRUTTO** di classe 1

Superficie: 1.020 m<sup>2</sup>

Impianto meccanografico del 30/06/1975

> **Intestazione attuale dell'immobile - totale intestati: 1**

> **1. FLORIMONTE Raffaella**  
(CF FLRRFL56T41D527P)

nata a FELITTO (SA) il 01/12/1956

Diritto di: Proprieta' per 1000/1000 (deriva dall'atto 1)

1. Atto del 17/08/1982 Pubblico ufficiale CURZXIO PIETRO Sede SANT'ANGELO A FASANELLA (SA) Repertorio n. 17684 - UR Sede EBOLI (SA) Registrazione n. 3827 registrato in data 03/09/1982 - Voltura n. 656083 in atti dal 19/06/1986



**Direzione Provinciale di Salerno  
Ufficio Provinciale - Territorio  
Servizi Catastali**

**Data: 02/09/2023  
Ora: 12:11:52  
Numero Pratica: T19349/2023  
Pag: 2 - Fine**

*Visura telematica*

*Tributi speciali: Euro 1,350*

DELEGA

I sottoscritti Sigg.ri

Rizzo Grazia nata a Felitto il 26.01.1948 e proprietaria del bosco ceduo in agro del comune di Felitto al foglio 13 p.lla 11 ;

Riviello Antonio nato a Felitto il 31.07.1961 proprietario del bosco ceduo al foglio 13 p.lla 144;

Florimonte Benito nato a Felitto il 30.06.1962 proprietario del bosco ceduo al foglio 13 p.lla 14;

Florimonte Raffaella nata a Felitto il 1.12.1956 proprietaria del bosco ceduo al foglio 13 p.lla 168

DELEGANO

La ditta boschiva Manzi Arcangelo con sede in via Tiro a Segno, 24, 84060 Monteforte Cilento (SA)  
indirizzo pec: [industriaboschiva@casellapec.com](mailto:industriaboschiva@casellapec.com) - PIVA 02754720650  
ad effettuare il taglio dei propri boschi.

Felitto, 14.07.2023

Rizzo Grazia Rizzo Grazia

Riviello Antonio Riviello Antonio

Florimonte Benito Florimonte Benito

Florimonte Raffaella Florimonte Raffaella



Cognome <b>FERRIQUONE</b>	
Nome <b>PAFFARIA</b>	
nata: <b>01-12-1950</b>	
ph: 42	7 2 1 A
APPELLATO <b>34</b>	
Cognome <b>FRANZINI</b>	
Nome <b>FILIPPO</b>	
MAD. <b>UNIVERSITÀ 30</b>	
Titolo <b>.....</b>	
Professione <b>COLT. MIAZZA</b>	
Cognome e nome <b>.....</b>	
Data <b>ME. 1.69</b>	
Cognome <b>CASTANI</b>	
Cognome <b>CASTANI</b>	
Segno particolare <b>UCCISALI</b>	



Firma del titolare *Giuseppe Paffaria*  
**FILIPPO** 21.2.2014  
 Numero di serie **81.20000**

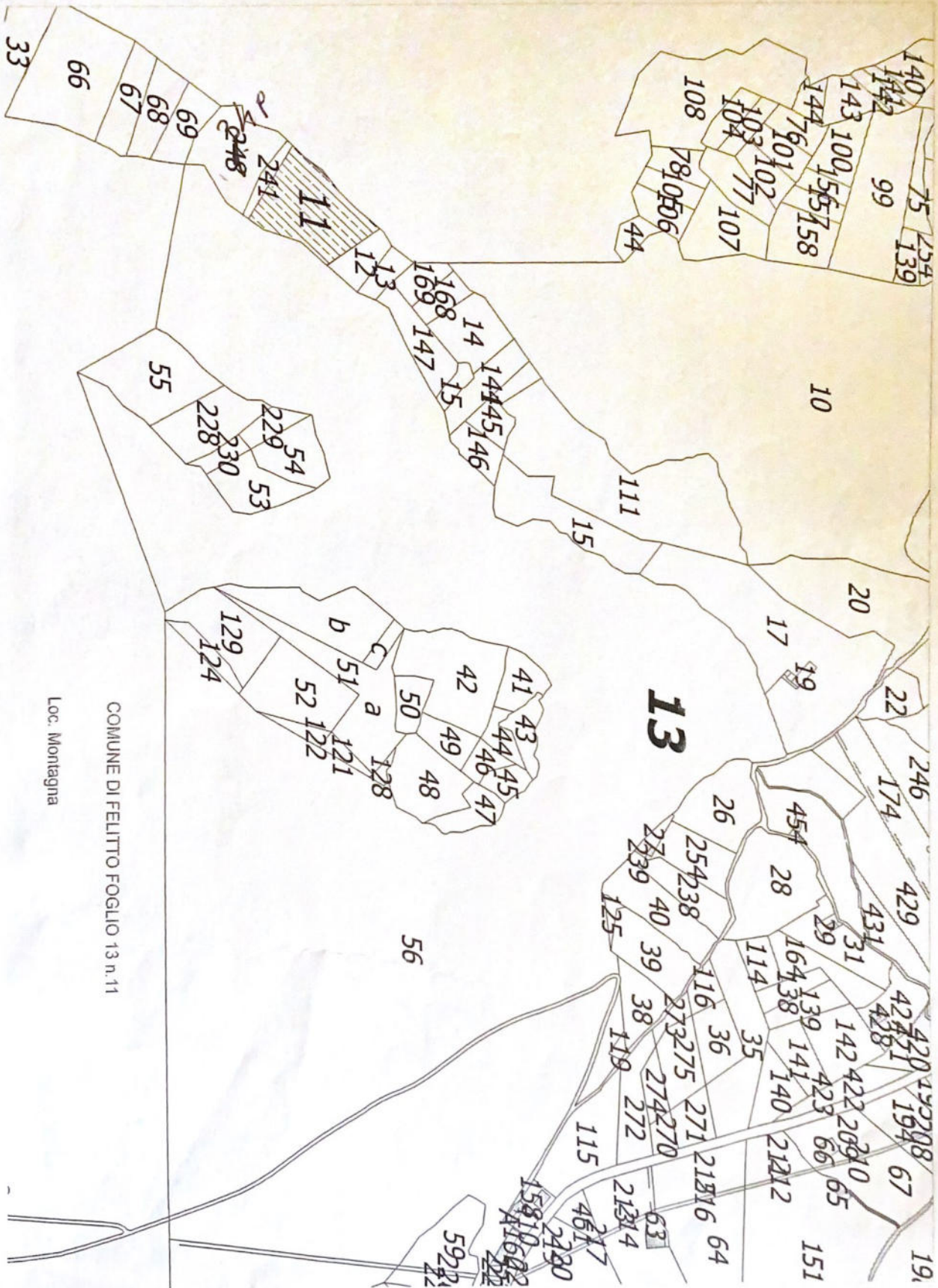
COMUNE DI **.....**  
 PROV. DI **.....**  
 SINDACO **.....**  
 S. **.....**

<p>01-12-1950</p>  <p>AS 9750114</p>	<p>REPUBBLICA ITALIANA</p>  <p>COMUNE DI <b>FERRARA</b></p> <p><b>CARTA D'IDENTITÀ</b></p> <p>N° AS 9750114</p> <p>DI</p> <p><b>FERRARA</b></p>
-------------------------------------------------------------------------------------------------------------------------	-----------------------------------------------------------------------------------------------------------------------------------------------------------------------------------------------------------------------------------------









COMUNE DI FELITTO FOLLIO 13 n. 11  
 Loc. Montagna

## ***PREMESSA***

La sottoscritta Roberta Cataldo agronomo iscritta all'albo dei Dottori Agronomi della Provincia di Salerno al n° 497 ha ricevuto incarico dal Soc . Manzi Arcangelo srls per il taglio della superficie boscata sita in agro del Comune di Felitto – al foglio 13 mappali 11-14-144-168

### **1. Generalità del Richiedente**

Il richiedente è il Sig. Manzi Arcangelo ditta boschiva nella qualità di rappresentante legale della soc Manzi Arcangelo srls con sede legale in Magliano Veter c.da Arenara, 1 .

Il rapp.te legale è nato a Monteforte Cilento (SA) il 23.07.1969

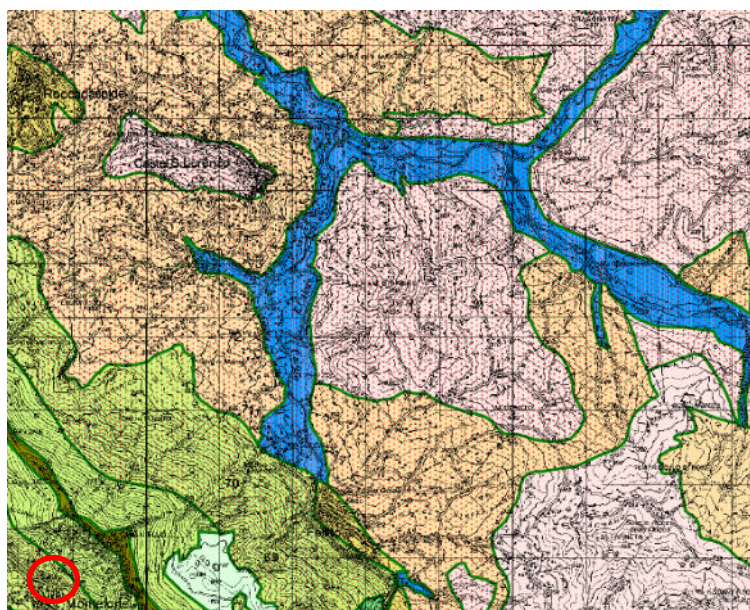
### **2. Documentazione attestante il possesso del bosco**

La presentazione dell'istanza del taglio del bosco è stata delegata dai proprietari Sigg.ri Florimonte Raffaella- Florimonte Benito, Rizzo Grazia e Riviello Antonio.(Si allega delega)

### **Individuazione catastale della proprietà boscata**

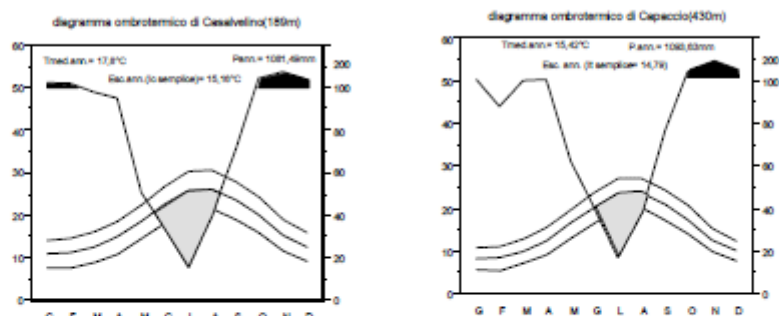
### **3. DESCRIZIONE GENERALE DELLE CARATTERISTICHE TERRITORIALI**

Nel riquadro successivo viene localizzato l'intervento nell'ambito litomorfológico e climatico:



**REGIONE MEDITERRANEA**  
**SISTEMA ARENACEO-CONGLOMERATICO**  
**- SOTTOSISTEMA COLLINARE**

CLIMA



Stazione	Regione	Termotipo	Ombrotipo	Io	Ios	Ios3	Ic	Ite
Casalvelino (189m)	Mediterranea	Termomediterraneo	umido	5,06	1,07	-	15,16	396
Capaccio (430m)	Mediterranea	Mesomediterraneo	subumido	5,93	1,15	-	14,79	319,5

P annue (mm)	P est (mm)	N mesi di aridità	N mesi con T min minore 10°	N mesi con T min maggiore 6°	T min mese più freddo	T max (°C)	Tmin (°C)	T med (°C)
1081,49	89,69	3	0	12	7,65	21,74	13,86	17,8
1093,63	95,13	3	2	10	5,68	18,48	12,23	15,36

**LITOMORFOLOGIA**

Ambiti collinari costituiti da alternanze fittamente stratificate di arenarie e siltiti, a stratificazione gradualmente più regolare verso l'alto, dove si riscontrano strati e banchi conglomeratici e marne; le coperture sono costituite da collusioni e detriti di frana; i profili di alterazione sono profondi sui ripiani e sui crinali e troncati lungo i versanti

**SUOLO**

Associazione di:

-suoli moderatamente profondi su arenarie, non calcarei, a profilo moderatamente differenziato per accumulo di

argilla illuviale (*Typic Haploxeralfs franco-scheletrici*);

-suoli profondi, calcarei, su marne, a profilo poco differenziato, a tessitura media o moderatamente fine (*Typic*

*Haploxerepts franco limosi argillosi*)

-suoli minerali grezzi d'erosione, superficiali (*Typic Xerorthents franco-scheletrici*)

**Attitudini specifiche**

Suoli ad attitudine olivicola, cerealicola, foraggero-zootecnica e forestale.

**Rischio di degradazione**

Moderato rischio di erosione idrica diffusa e concentrata. Moderato rischio di erosione accelerata

per movimenti di massa.

#### CARATTERI DISTINTIVI

Sottosistema molto rappresentativo, all'interno del Parco, della regione mediterranea per estensione, tipologie vegetazionali ed uso del suolo. Vegetazione arbustiva sclerofilla e non, leccete e boschi misti termofili. La presenza di frequenti incendi limita la copertura di vegetazione legnosa tipica degli stadi più maturi prossimi alla

vegetazione naturale potenziale. Significativa presenza di oliveti (circa i 2/3 di tutti gli oliveti presenti nell'area del Parco), e di aree con forte parcellizzazione destinate ad una agricoltura di tipo tradizionale.

**Indice di qualità ambientale Q = 2.09 (media)**

#### VEGETAZIONE E FLORA

Querceti misti a prevalenza di *Quercus cerris* e *Quercus pubescens*, anche con strato dominante diradato e strato dominato ad elevata copertura di *Arbutus unedo*, *Erica arborea*, *Phillyrea latifolia*, *Pistacia lentiscus* e *Myrtus communis*. Boschi a dominanza di *Quercus pubescens* con *Quercus ilex*, *Ulmus minor*, *Rosa sempervirens* e *Prunus spinosa*.

Boschi a dominanza di *Quercus ilex* con elementi della macchia (*Myrtus communis*, *Pistacia lentiscus*, *Erica arborea*) e/o latifoglie decidue (*Fraxinus ornus*, *Ostrya carpinifolia*).

Macchia a *Erica arborea*, *Arbutus unedo* e *Myrtus communis* con presenza di *Quercus ilex*, *Q. pubescens*.

Macchia a *Calicotome villosa*, *Spartium junceum* con *Cistus monspeliensis* e *C. salvifolius*.

Cespuglieti con *Spartium junceum* ed elementi della macchia quali *Calicotome villosa*, *Cistus* sp.pl., *Erica arborea* e *Myrtus communis*.

Comunità ad *Ampelodesmos mauritanicus* intercalate con pratelli terofitici, formazioni a *Cymbopogon hirtus* e cenosi erbacee con *Atractylis gummifera*.

Boschi costieri a dominanza di *Pinus halepensis* con *Pistacia lentiscus*, *Erica arborea*, *Myrtus communis*, *Ampelodesmos mauritanicus*.

#### 4.DATI CATASTALI DEL FONDO

Comune	Foglio	mappale	Superficie totale (ha)	Superficie d'intervento (ha)	Vincoli
Felitto	13	11	0.50.23	0.50.00	Vinc Idr.- Zona PNCVDA: B1. Zona ZSC: "Monte Soprano e Monte Vesole " ZPS " "Monti Soprano Vesole e Gole del Fiume" Calore Salernitano"
Felitto	13	14	0.23.90	0.20.00	-Vinc Idr.- Zona PNCVDA ZONAB1 Zona ZSC: "Monte Soprano e Monte Vesole " Zona ZPS " "Monti Soprano Vesole e Gole del Fiume" Calore Salernitano"
Felitto	13	144	0.17.75	0.15.00	Vinc Idr.- Zona PNCVDA ZONAB1 Zona ZSC: "Monte Soprano e Monte Vesole " Zona ZPS " "Monti Soprano Vesole e Gole del Fiume" Calore Salernitano"
Felitto	13	168	0.10.20	0.10.00	Vinc Idr.- Zona PNCVDA ZONAB1 Zona ZSC: "Monte Soprano e Monte Vesole " Zona ZPS " "Monti Soprano Vesole e Gole del Fiume" Calore Salernitano"
<b>Totale superficie</b>			1.02.08	<b>0.95.00</b>	

La superficie catastale è di ha 1.02.08 mentre la superficie oggetto d'intervento è di 9500 mq

#### 5. DESCRIZIONE DELL'AREA BOSCATATA

L'area è una zona interclusa in una particella forestale del comune di Felitto in cui si trova radicato un bosco di leccio in via di utilizzazione.

I privati hanno delegato la ditta Manzi srls già utilizzatrice a effettuare il taglio anche delle loro aree in maniera da ridurre gli effetti negativi di interventi in momenti diversi, ed essendo aree ridotte raggruppando la superficie anche il taglio assume un interesse commerciale maggiore.

Il bosco è un ceduo di leccio di circa 32 anni con esemplari riuniti in ceppaie di a-3 polloni di buona conformazione sfilati.

Tali esemplari sono limitrofi i a castagneti tipici dell'area e anche in qualche caso alcuni castagni si rinvengono all'interno delle particelle a ceduo.

La densità delle ceppaie è normale con media di tre polloni a ceppaia. La stima del soprassuolo si aggira sui 180 mc/ha

E' presente una **strada forestale delle passate utilizzazioni già pronta per l'utilizzo**. In particolare è presente una pista ben sistemata per l'utilizzazione forestale posta al confine sud delle particelle d'intervento a minima distanza (100 m)

**La forma di governo** è stata sino alla data attuale il ceduo semplice matricinato. Si tratta di un bosco una buona funzione naturalistica ma che nel contempo deve essere gestito in maniera da garantire la sua funzionalità produttiva e quindi, si è ritenuto utile proporre il seguente intervento su un arco temporale di 25-30 anni. Si ipotizza quindi sulla superficie della da sottoporre a taglio , di rilasciare una matricinatura di almeno **100 matricine ad ettaro, di cui 2/3 di primo turno e 1/3 di secondo turno.**

- **Allestimento e d esbosco**

Non dovrà essere accumulato il materiale legnoso, nei fossi, valloni , depressioni del bosco, bensì in piazzole presso le aree più larghe della pista presente già nell'area boscata (aree già utilizzate).

**k) Destinazione dei residui di utilizzazione.**

In particolare i residui andranno disposti in andane lunghe 1,5 m e alte al culmine max 30 cm. lontano dalle ceppaie e successivamente allontanati. Le andane dovranno essere lontane almeno 20 m dalle strade e/o piste forestali.

Essendo vietata la bruciatura dei residui di lavorazione come disposto dall' art. 58 del testo coordinato del Reg 3/2017, i residui di lavorazione andranno asportati il più prontamente possibile e nelle zone predisposte triturati e/o cippati e comunque allontanati.

Felitto , 02.09.2023

il tecnico

*Dott.ssa agr. Roberta Cataldo*

